YG1-(国別記号)-5.0- □
東ヨーロッパ 1:50,000 地形図
A. M. S.

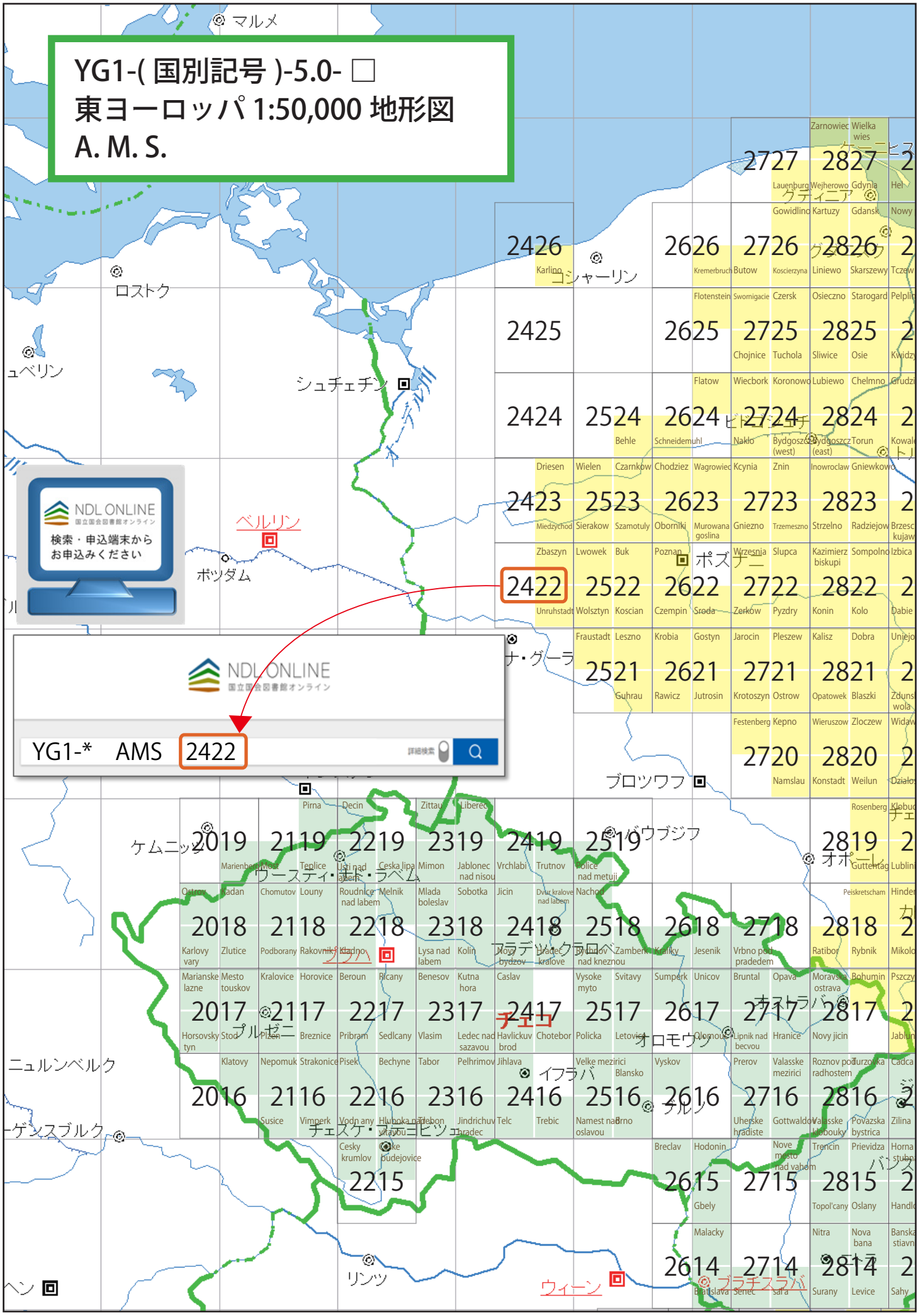

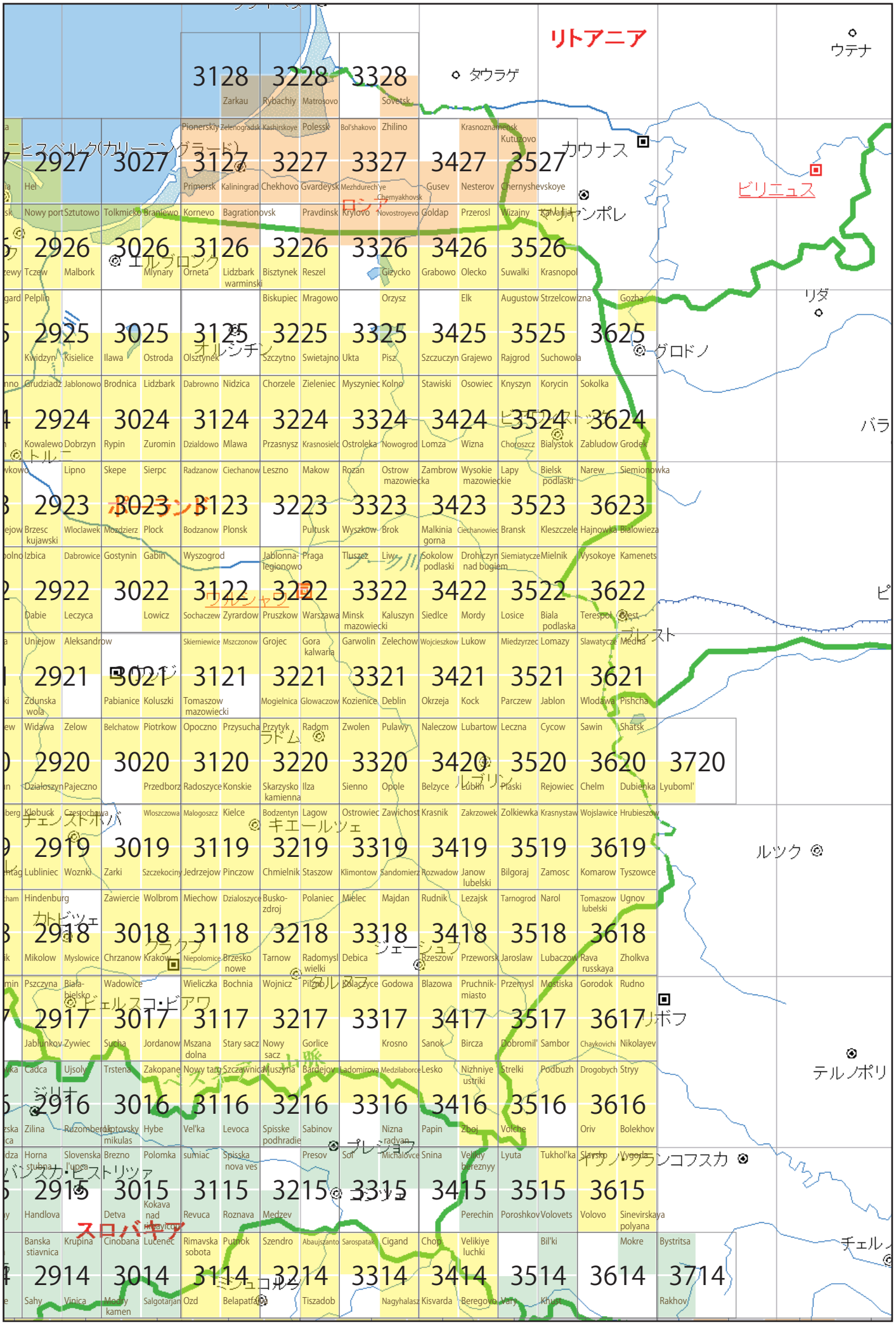
リトアニア
ウテナ
タウラゲ
カウナス
ビリニュス
ロシア
ヤンポレ
リダ
グロドノ
バラ
ピ
ブレスト
ルブリン
ルツク
テルノポリ
チェルノ
ニビスベルク(カリーニングラード)
エルブロング
オルシチン
ポズナン
ウルシャヤ
ワルシャワ
ドゥブリン
キエールツェ
チェンストホバ
カトビツェ
クラクフ
ジェーシュフ
ルブリン
ドェルスコ・ビアワ
リボフ
ジリナ
バンスカ・ビストリツァ
プレショフ
ミュコルシ
スロバキア
ウジホロド
ムカチェボ
ルヴィフ
ヤンポリ
ヴィンニツァ
ヴィンニツァ
ヴィンニツァ

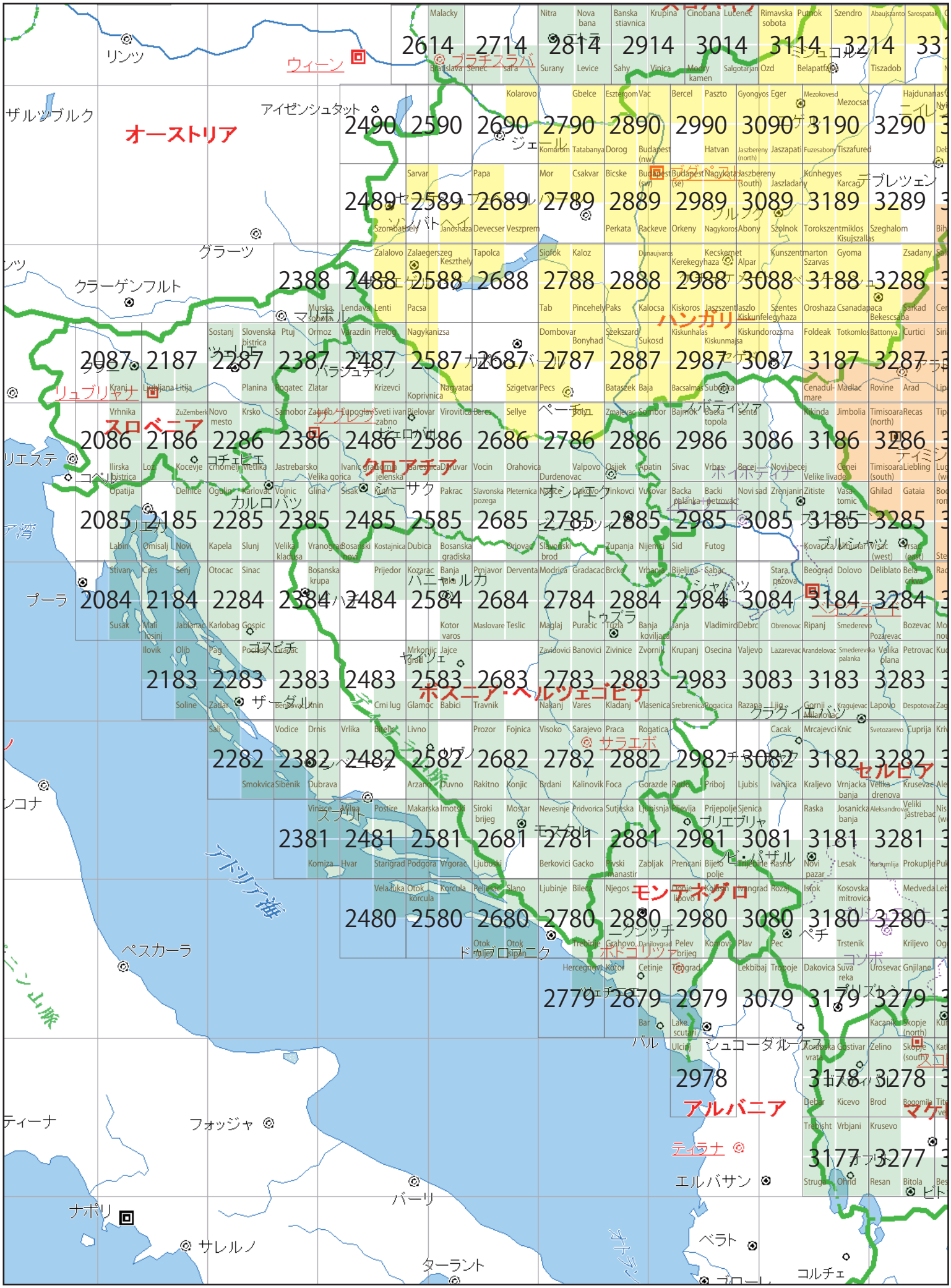
オーストリア
ハンガリ
スロベニア
クロアチア
ボスニア・ヘルツェゴビナ
セルビア
モンテネグロ
アルバニア
ウィーン
ブラチスラバ
ブダペスト
ザグレブ
サラエボ
ベオグラード
ティラナ
リンツ
ザルツブルク
アイゼンシュタット
グラーツ
クラーゲンフルト
リュブリャナ
ペスカーラ
フォッジャ
バーリ
ナポリ
サレルノ
ターラント
エルバサン
ベラト
コルチェ
アドリア海

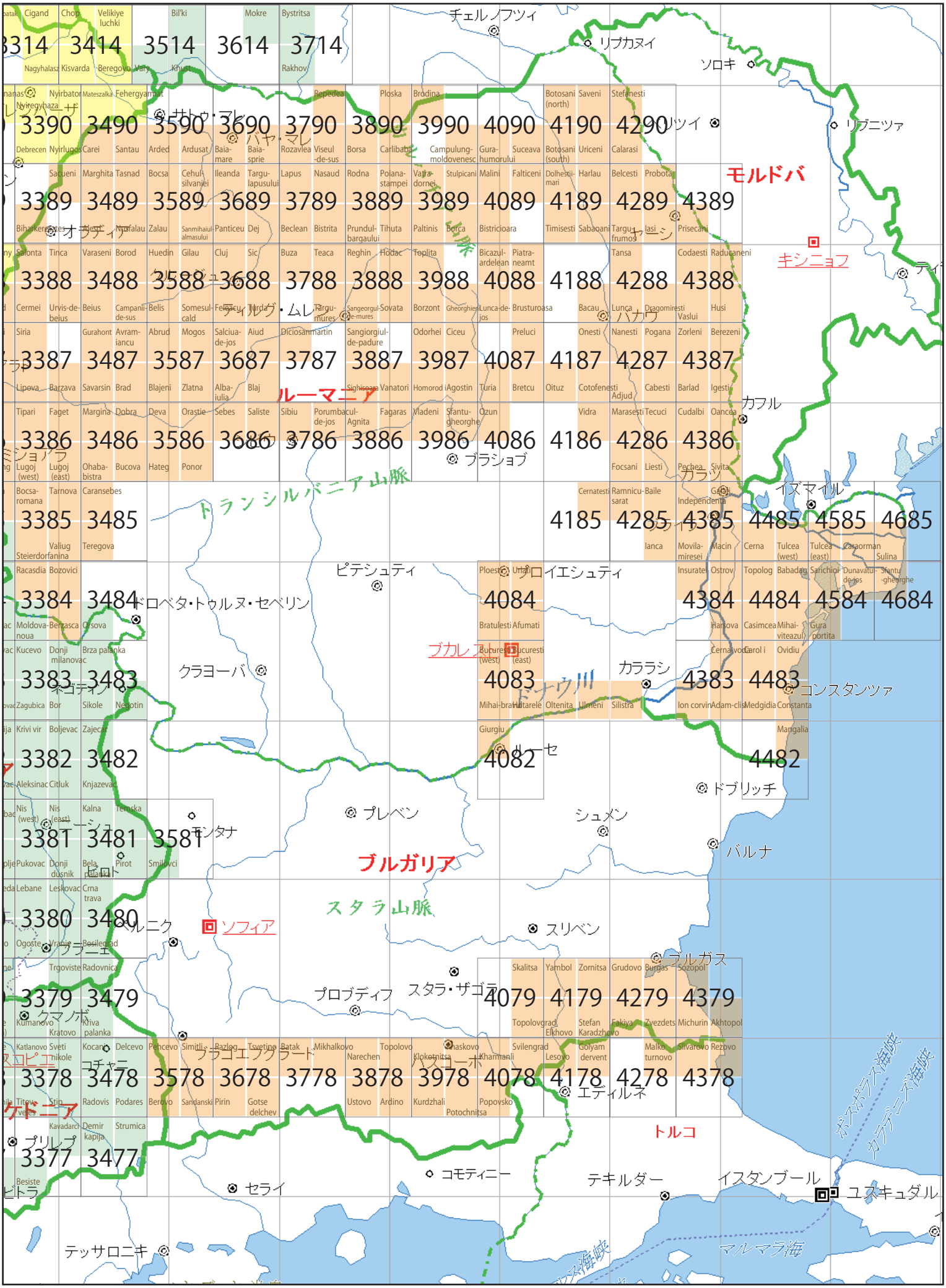
モルドバ
ルーマニア
ブルガリア
ウクライナ
トルコ
キシニョフ
ブカレスト
ソフィア
イスタンブール
ユスキュダル
テキルダー
コモティニー
セライ
テッサロニキ
マルマラ海
トランシルバニア山脈
スタラ山脈
ドナウ川
ブラショブ
ピテシュティ
クラヨーバ
プレベン
シュメン
ドブリッチ
バルナ
ルーセ
カララシ
コンスタンツァ
ブルガス
スリベン
プロブディフ
スタラ・ザゴラ
エディルネ
カフル
イズマイル
ソロキ
リブニツァ
チェルノフツィ
リプカヌイ
ボスポラス海峡
ダーダネルス海峡