

三千分一地形圖 (横浜市)

横濱市土木局, [1929]-[1931]

横濱市建設局, [1950]-[1953]

① 神奈川周辺、中山周辺、二俣川周辺



第88号
中山
YG1-Z-800
[1953]

第92号
上白根
YG1-Z-801
上白根 [1953]

第98号
二俣川
YG1-Z-802
[1953]

第101号
半ヶ谷
YG1-Z-803
[1953]

第14号
菊名
YG20-Z-517
[1929]

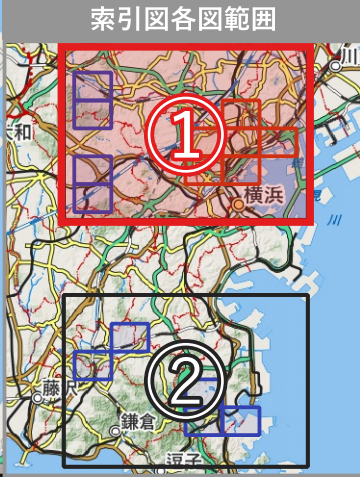
第21号
神奈川六角橋
YG1-Z-3050
[1930]

第20号
白幡
YG1-Z-3048
[1930]

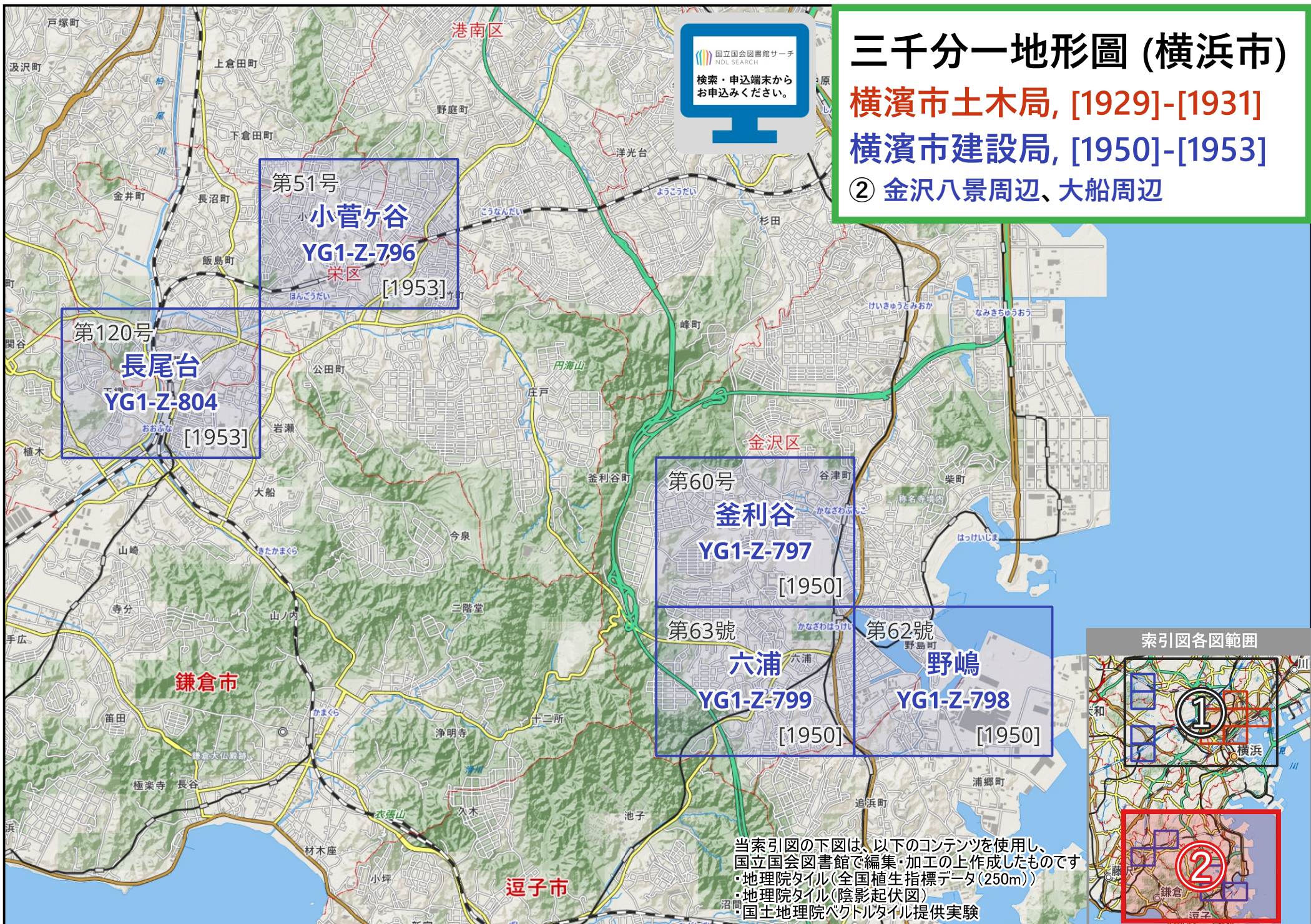
第19号
子安
YG20-Z-518
[1929]

第26号
三ッ澤
YG1-Z-3049
[1930]

第25号
神奈川
YG1-Z-795
[1931]



当索引図の下図は、以下のコンテンツを使用し、
国立国会図書館で編集・加工の上作成したものです
・地理院タイル(全国植生指標データ(250m))
・地理院タイル(陰影起伏図)
・国土地理院ベクタイル提供実験



三千分一地形圖 (横浜市)

横濱市土木局, [1929]-[1931]

横濱市建設局, [1950]-[1953]

② 金沢八景周辺、大船周辺



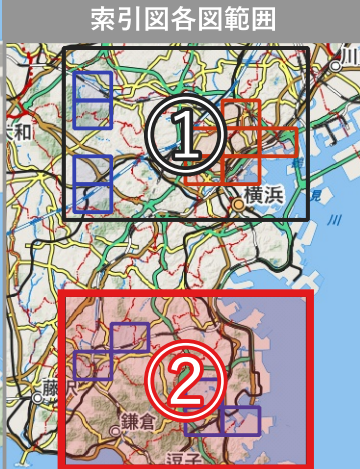
第51号
小菅ヶ谷
YG1-Z-796
栄区 [1953]

第120号
長尾台
YG1-Z-804
[1953]

第60号
釜利谷
YG1-Z-797
[1950]

第63号
六浦
YG1-Z-799
[1950]

第62号
野嶋
YG1-Z-798
[1950]



当索引図の下図は、以下のコンテンツを使用し、
国立国会図書館で編集・加工の上作成したものです
・地理院タイル(全国植生指標データ(250m))
・地理院タイル(陰影起伏図)
・国土地理院ベクトルタイル提供実験