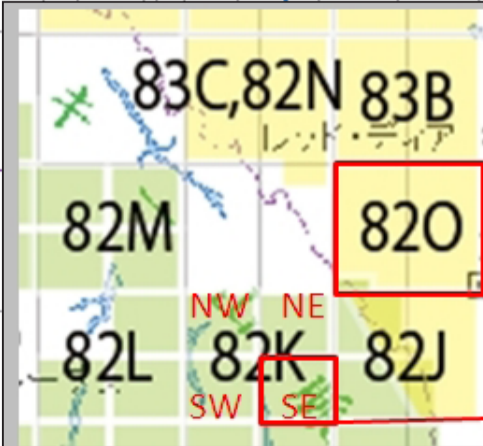
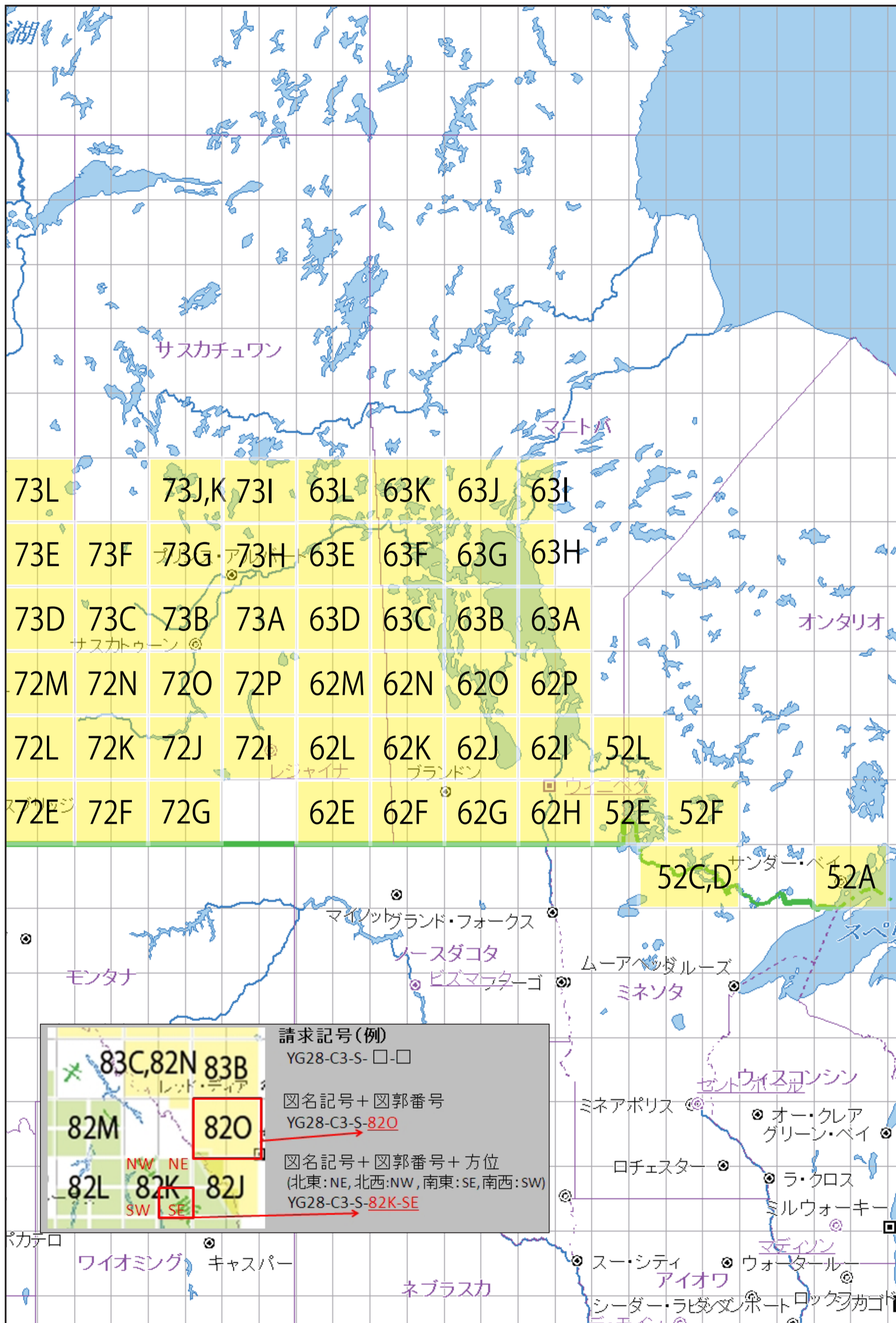


YG28-C3-S- □ - □
 1:250,000 カナダ (西部)
 CANADA LAND INVENTORY
 SOIL CAPABILITY FOR AGRICULTURE
 1965-1981
 * 緑色の地域は 1:125,000

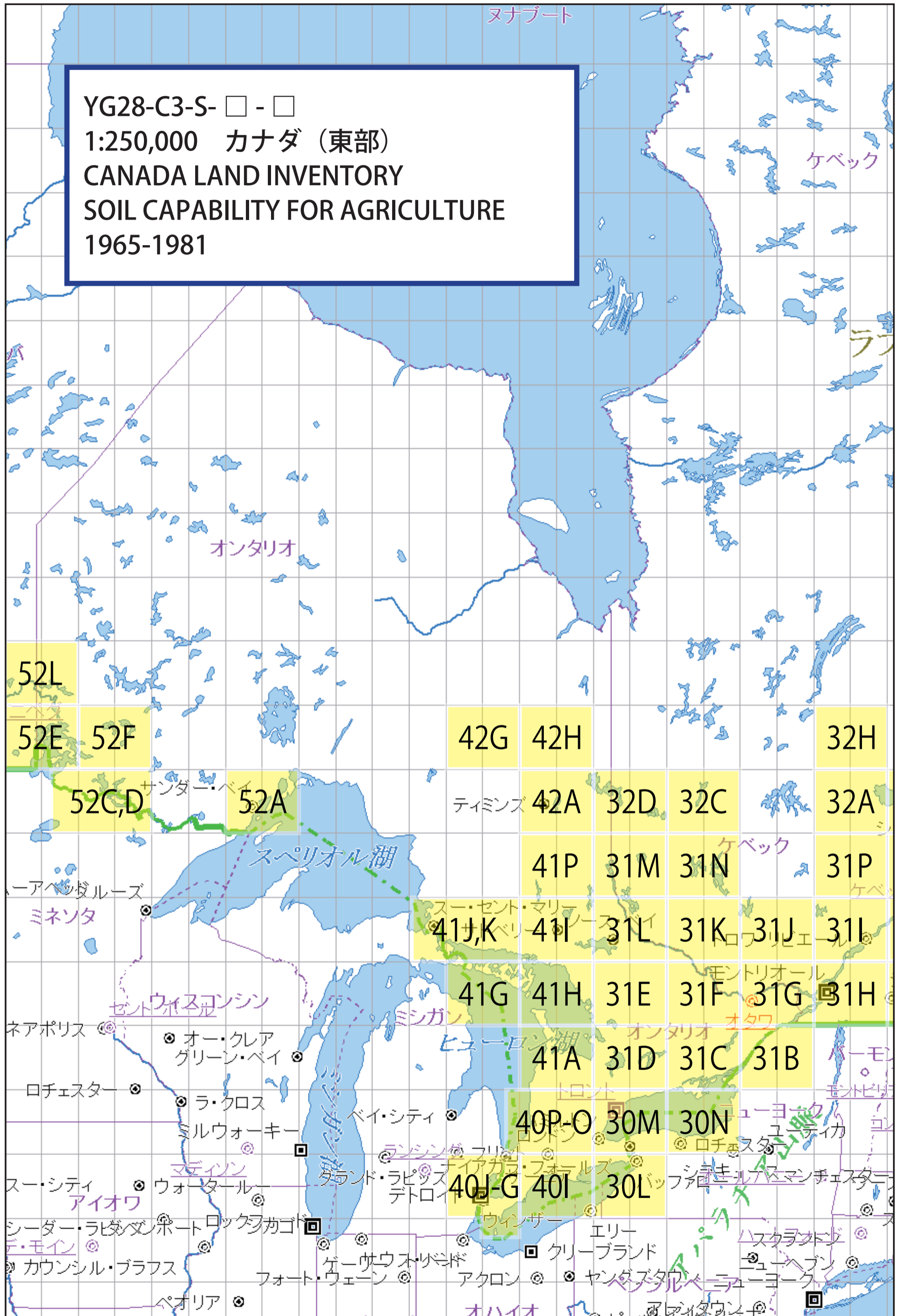


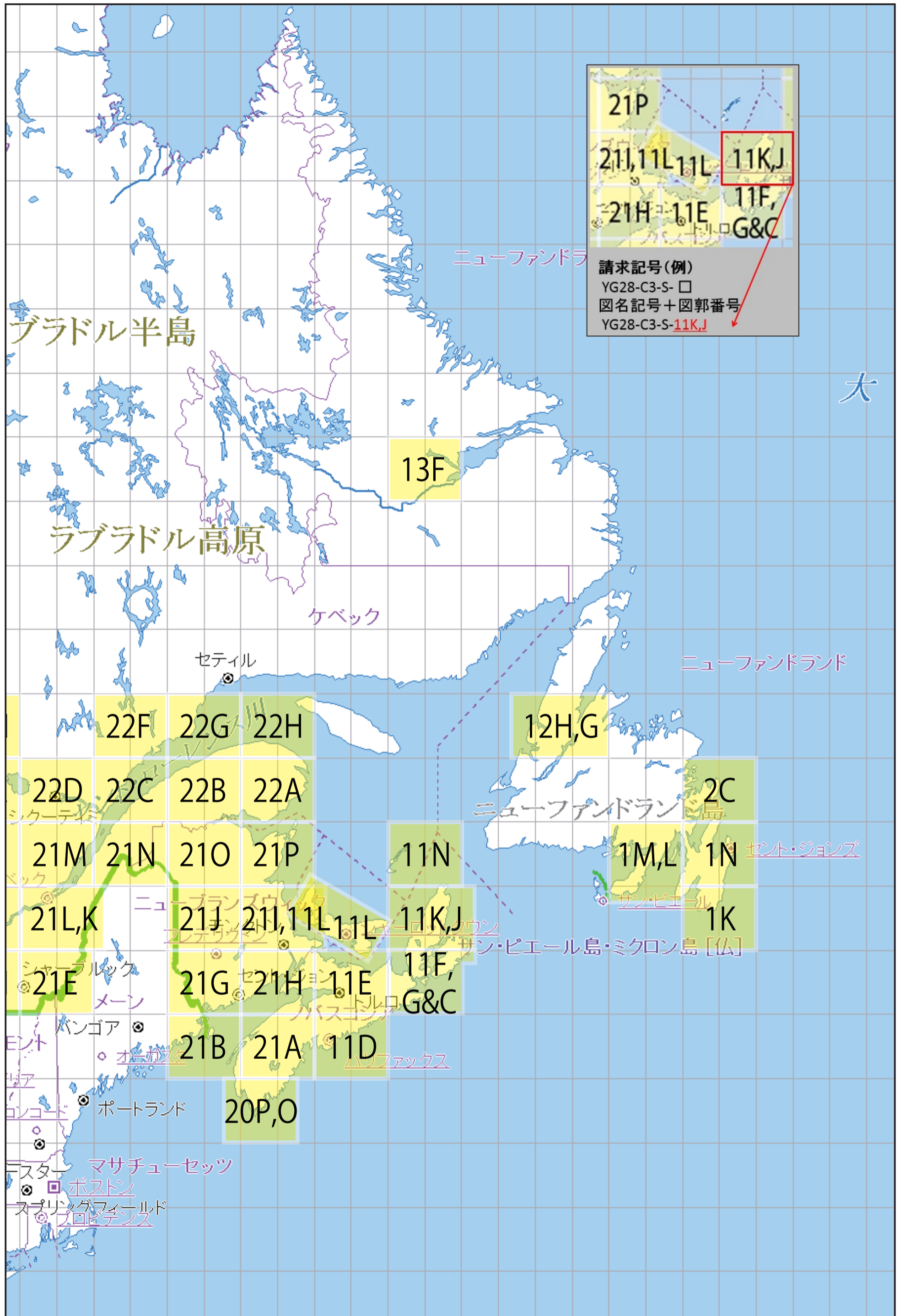
請求記号(例)
YG28-C3-S- □-□

図名記号+ 図郭番号
YG28-C3-S-82O

図名記号+ 図郭番号+ 方位
(北東:NE, 北西:NW, 南東:SE, 南西:SW)
YG28-C3-S-82K-SE

YG28-C3-S- □ - □
 1:250,000 カナダ (東部)
 CANADA LAND INVENTORY
 SOIL CAPABILITY FOR AGRICULTURE
 1965-1981





ブラドル半島

ラブラドル高原

ケベック

セテイル

ニューファンドラ

22F 22G 22H

12H,G

22D 22C 22B 22A

ニューファンドラ

2C

21M 21N 21O 21P

11N

1M,L 1N

セント・ジョンズ

21L,K

21J 21I 11L 11L

11K,J

1K

21E

21G 21H 11E 11F, G&C

21B 21A 11D

20P,O

マサチューセッツ

ボストン

スプリングフィールド

プロビデンス

21P

21I, 11L, 11L

11K,J

21H, 11E

11F, G&C

請求記号(例)
YG28-C3-S- □
図名記号+図郭番号
YG28-C3-S-11K,J

大